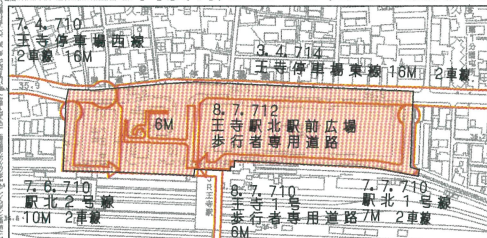


王寺町都市計画図

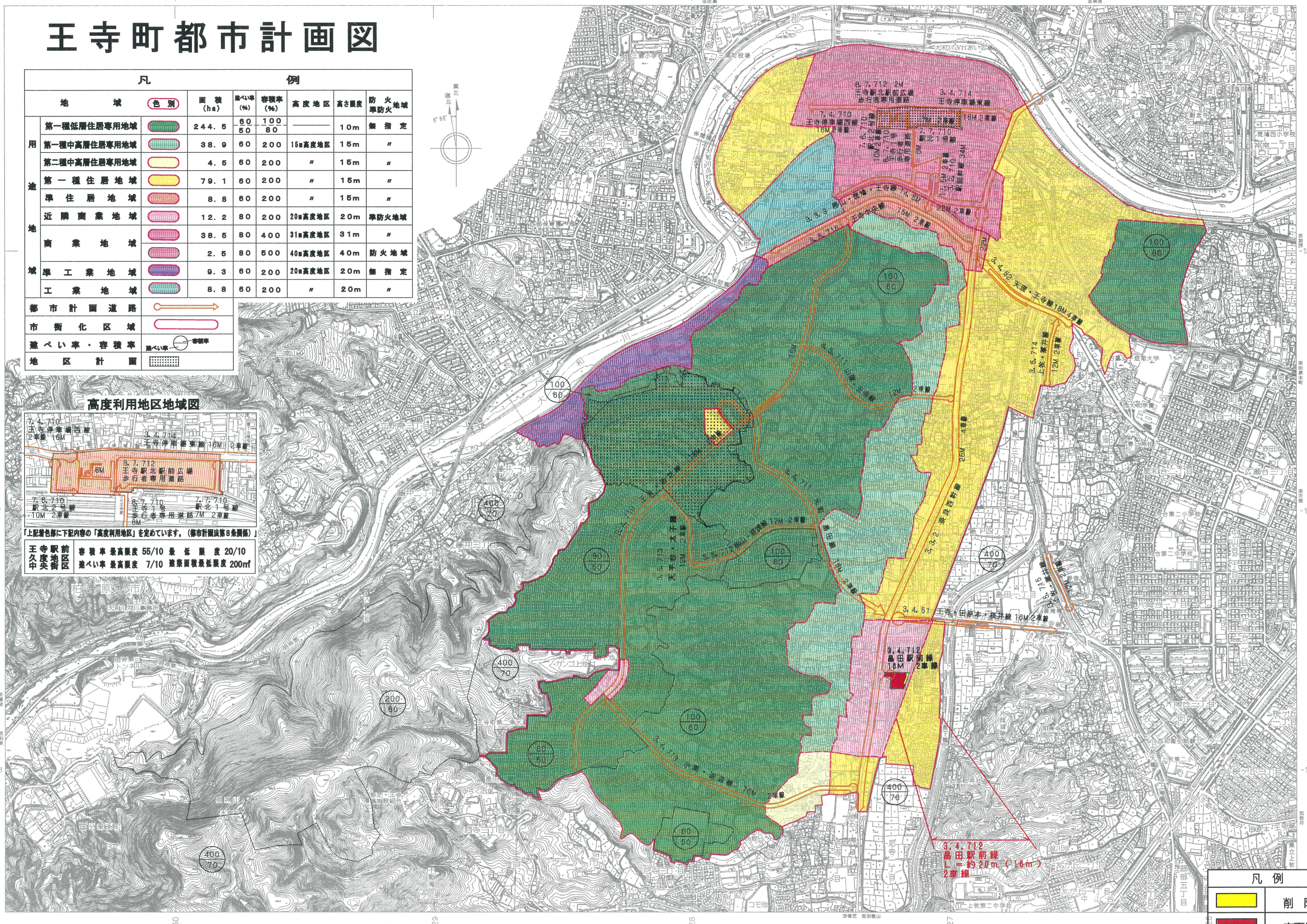
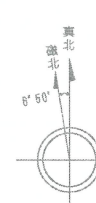
凡		例					
地域	色別	面積 (ha)	建ぺい率 (%)	容積率 (%)	高度地区	高さ限度	防火地域
第一種低層住居専用地域		244.6	60	100		10m	無指定
第一種中高層住居専用地域		38.9	60	200	15m高度地区	15m	"
第二種中高層住居専用地域		4.5	60	200	"	15m	"
第一種住居地域		79.1	60	200	"	15m	"
準住居地域		8.8	60	200	"	15m	"
近隣商業地域		12.2	80	200	20m高度地区	20m	準防火地域
商業地域		38.5	80	400	31m高度地区	31m	"
準工業地域		2.5	80	500	40m高度地区	40m	防火地域
工業地域		9.3	60	200	20m高度地区	20m	無指定
都市計画道路							
市街化区域							
建ぺい率・容積率							
地区計画							

高度利用地区地域図



「上記着色部に下記内容の「高度利用地区」を定めています。(都市計画法第8条関係)」

王寺駅前
久度地区
中央街
容積率 最高限度 55/10 最低限度 20/10
建ぺい率 最高限度 7/10 建築面積最低限度 200㎡



凡例	
	削除
	変更後

アジア航測株式会社調製

王寺町役場

