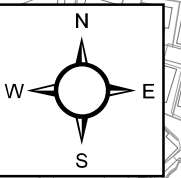
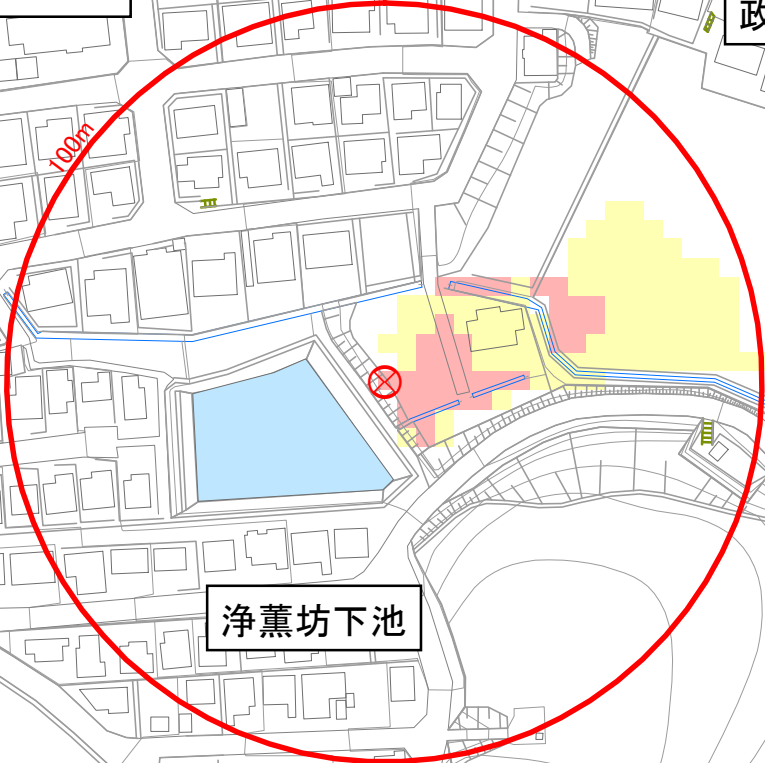


浄薫坊下池 浸水想定区域図 (最大歩行困難度)



【ご注意】
実際の災害時には
ため池の壊れ方や
河川・水路などの増水により、
この図と異なる浸水状況と
なる場合があります。


政池



浄薫坊下池

凡例	
	不可能
	困難

1:2,000



浄薫坊下池
(総貯水量 1.4千³m)