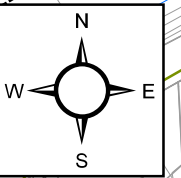
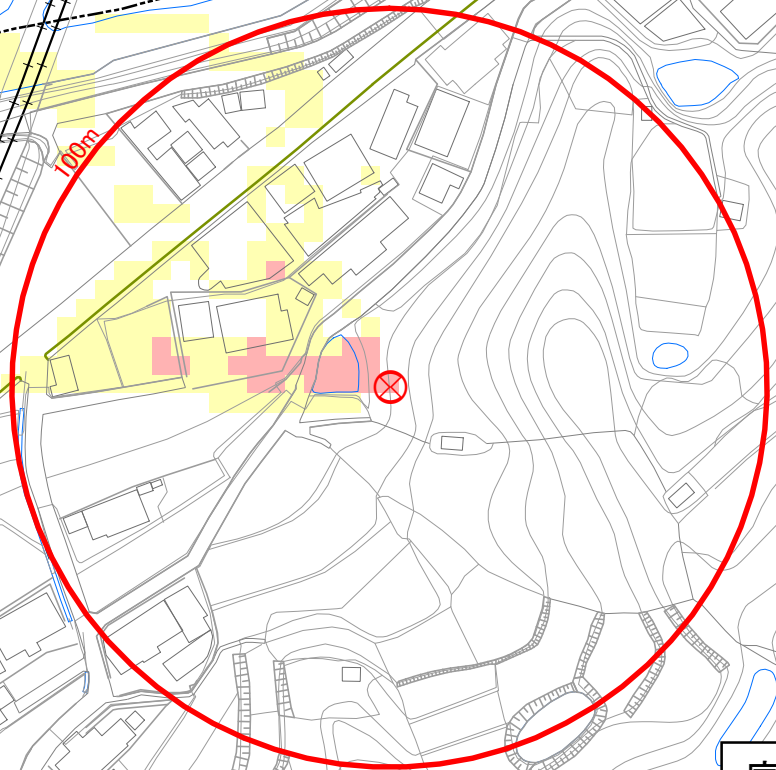


寅川池 浸水想定区域図 (最大歩行困難度)




【ご注意】
実際の災害時には
ため池の壊れ方や
河川・水路などの増水により、
この図と異なる浸水状況と
なる場合があります。



	不可能
	困難

1:2,000



寅川池
(総貯水量 0.7千³m)