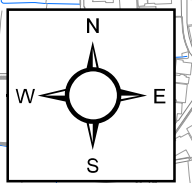


# 政池・浄薫坊下池 浸水想定区域図 (最大歩行困難度)





【ご注意】  
実際の災害時には  
ため池の壊れ方や  
河川・水路などの増水により、  
この図と異なる浸水状況と  
なる場合があります。

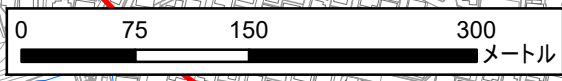
政池

浄薫坊下池

**凡例**

	不可能
	困難

1:5,000



政池・浄薫坊下池  
(総貯水量 19.2千m<sup>3</sup>)

