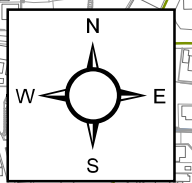
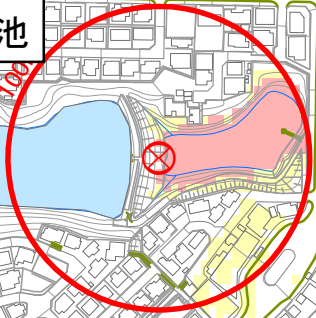


# カンゴ上池 浸水想定区域図 (最大歩行困難度)



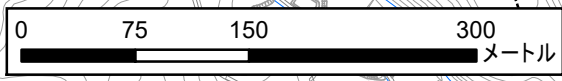
カンゴ下池

カンゴ上池





**【ご注意】**  
実際の災害時には  
ため池の壊れ方や  
河川・水路などの増水により、  
この図と異なる浸水状況と  
なる場合があります。

1:5,000



**凡例**

	不可能
	困難

カンゴ上池  
(総貯水量 29.9千m<sup>3</sup>)