1：2,500地形図

王寺町都市計画図(3)

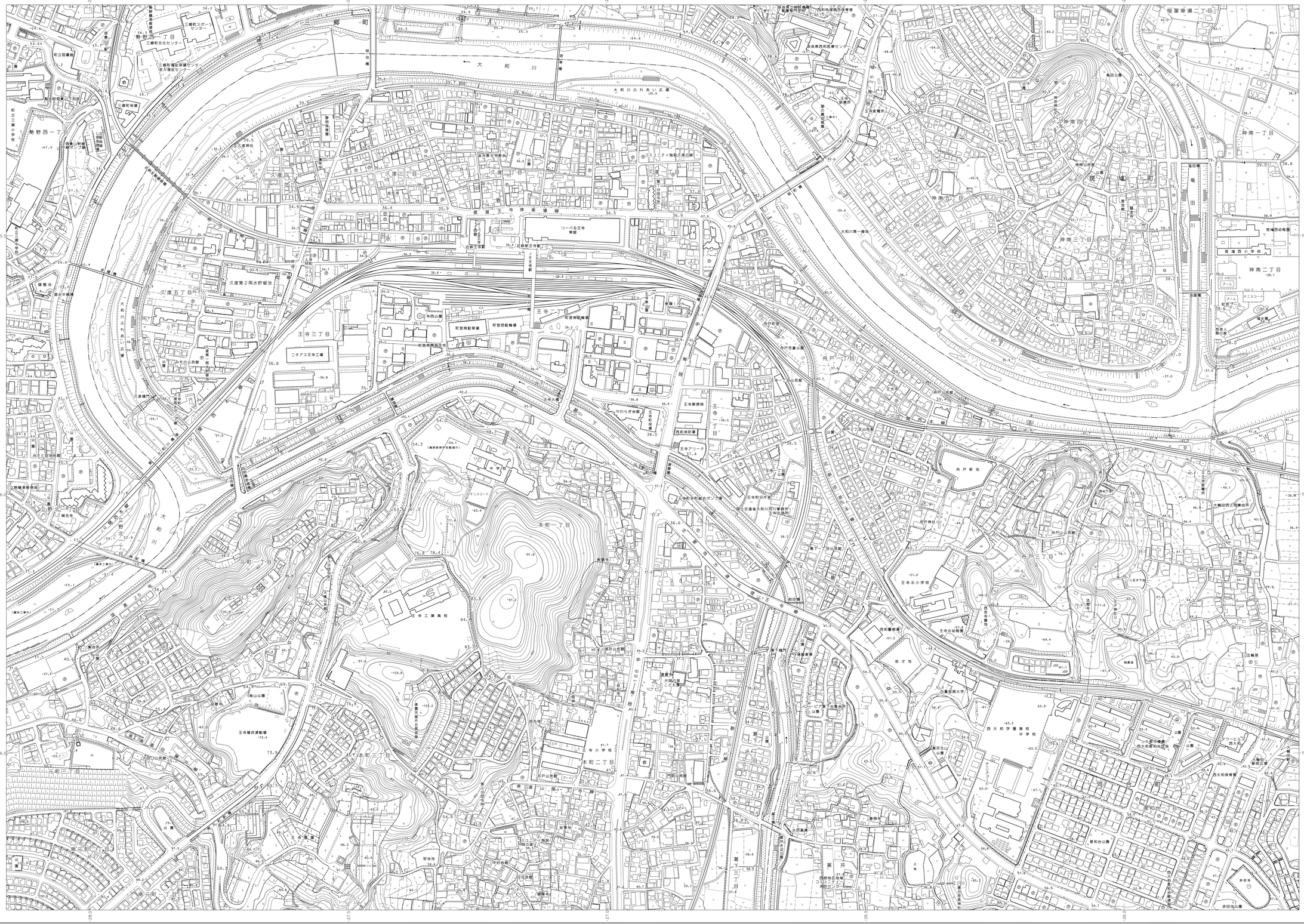

1	3
2	4

行政区画

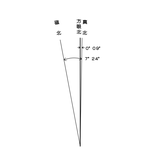

上図は平に方眼北、真北、磁北相互の関係を表わし角度の数値とは合致しても一致しない

記号



座標系は平成14年国土交通省告示第9号の規定による第VI座標系
投影は横メルカトル図法
図郭に表示してある座標値はキロメートル単位
方眼は0.5キロメートル間隔
高さの基準は東京湾の平均海面
等高線の間隔は2メートル
平面直角座標値は、世界測地系に対応

(1) 撮　影　昭和 62年 6月
　 図　図　昭和 63年 3月 オートグラフ A 7　ステレオプロッター A 8
(一部時修正)
　 撮　影　平成 4 年 10月
　 図　図　平成 5 年 8月
(座標変換)
　平成 15 年 12月 変換プログラム　(DMConverr)にて座標変換
　「世界測地系に対応」
(部分変化修正)
　 撮　影　平成 22年 10月
　 図　図　平成 23年 3月
(部分変化修正)
　 撮　影　平成 25年 12月
　 図　図　平成 27年 3月
(部分変化修正)
　 撮　影　令和 1年 11月
　 図　図　令和 2年 3月

(2) 令和 2年修正三郷町1:2,500地形図より編集
(3) 平成 22年測量現場町1:2,500地形図より編集
(4) 平成 23年修正河合町1:2,500地形図より編集

座 標 系　第VI系
等高線間隔　2 m

1:2,500

0　50　100　200　300　400　500m

この測量成果は、建設省国土地理院長の承認及び助言を得て
同院所管の測量標及び測量成果を使用して得たものである。
(承認番号) 平05、近公第 61 号

この測量成果は、国土地理院長の承認及び助言を得て
同院所管の測量標及び測量成果を使用して得たものである。
(承認番号) 平16、近公第 186 号

この測量成果は、国土地理院長の承認及び助言を得て
同院所管の測量成果を使用して得たものである。
(承認番号) 平22、近公第 144 号

この測量成果は、国土地理院長の承認を得て
同院所管の測量成果を使用して得たものである。
(承認番号) 平26、近公第 197 号

この測量成果は、国土地理院長の助言を受けて
得たものである。
(助言番号) 令1、近公第 608 号

測量計画機関　王寺町
測量作業機関　アジア航測株式会社