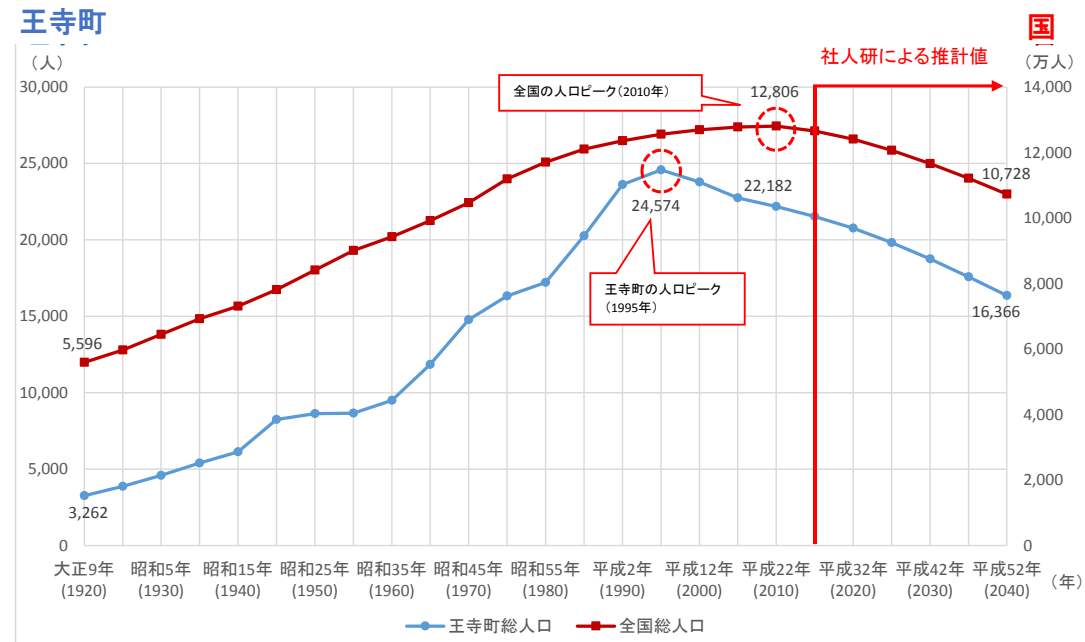


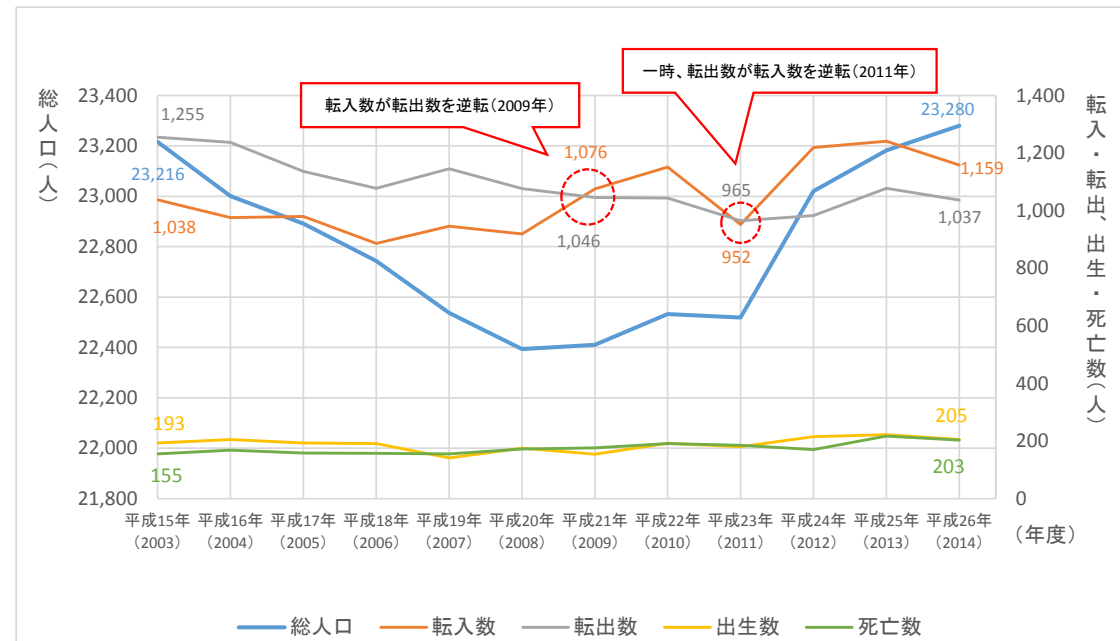
王寺町人口ビジョン（抜粋）

①【総人口の推移】



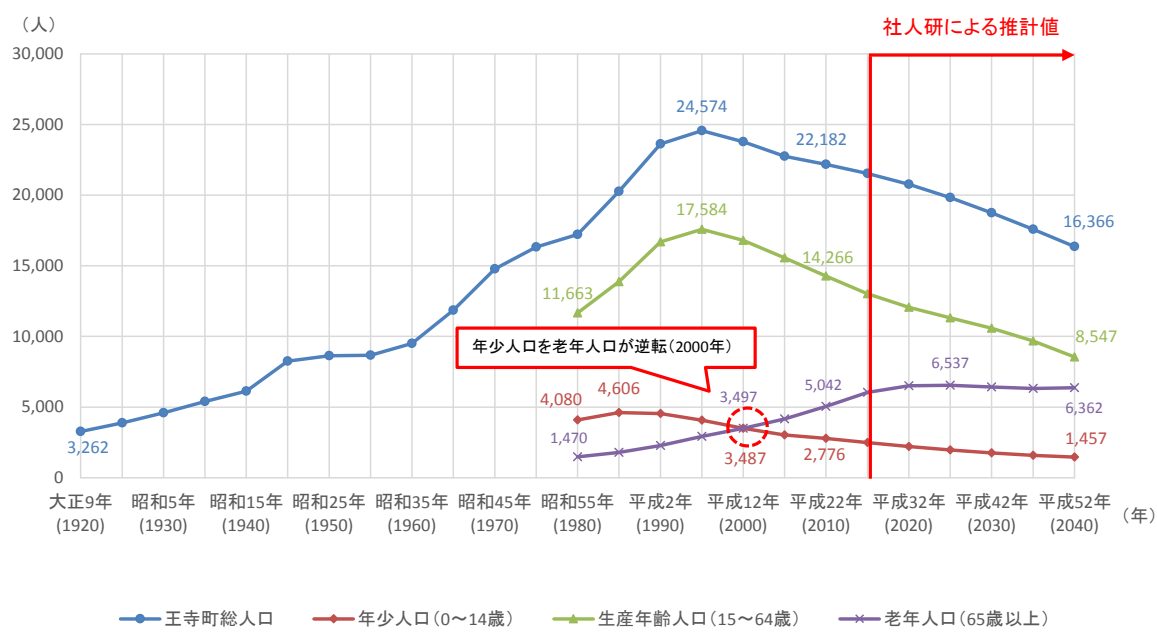
資料：国勢調査（平成22（2010）年までの総人口）
社人研推計値（平成27（2015）年以降の総人口）

③【出生・死亡、転入・転出の推移】



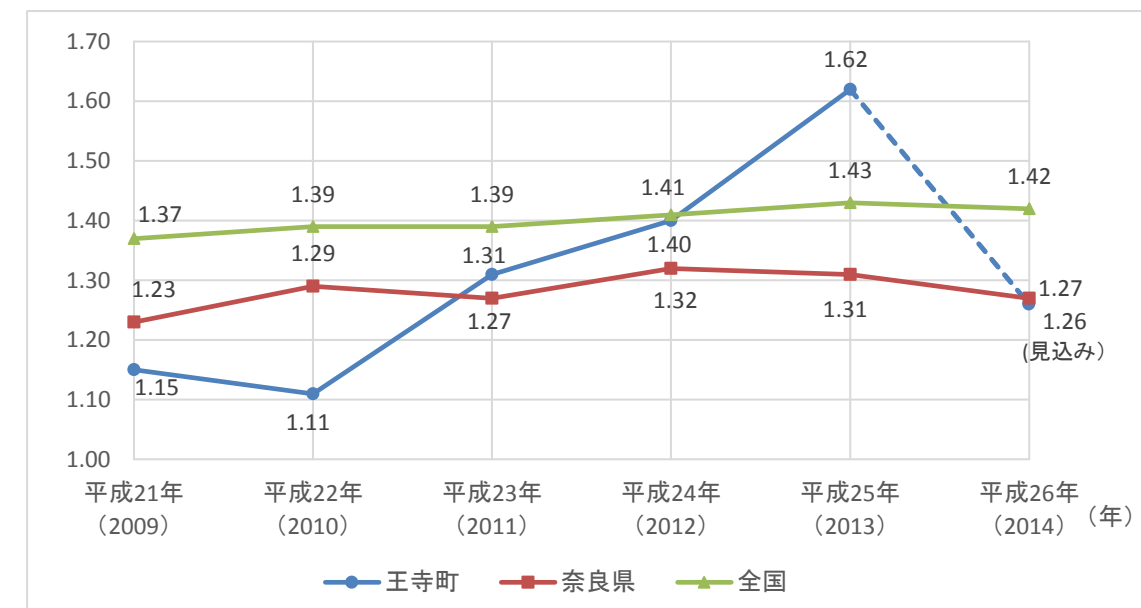
資料：住民基本台帳

②【年齢3区分別人口の推移】



資料：国勢調査（平成22（2010）年までの総人口）
社人研推計値（平成27（2015）年以降の総人口）

④【合計特殊出生率の推移】



資料：王寺町

⑤ 【年齢階級別の人口移動の最近の状況（男性）】 ※平成 17（2005）年→平成 22（2010）年



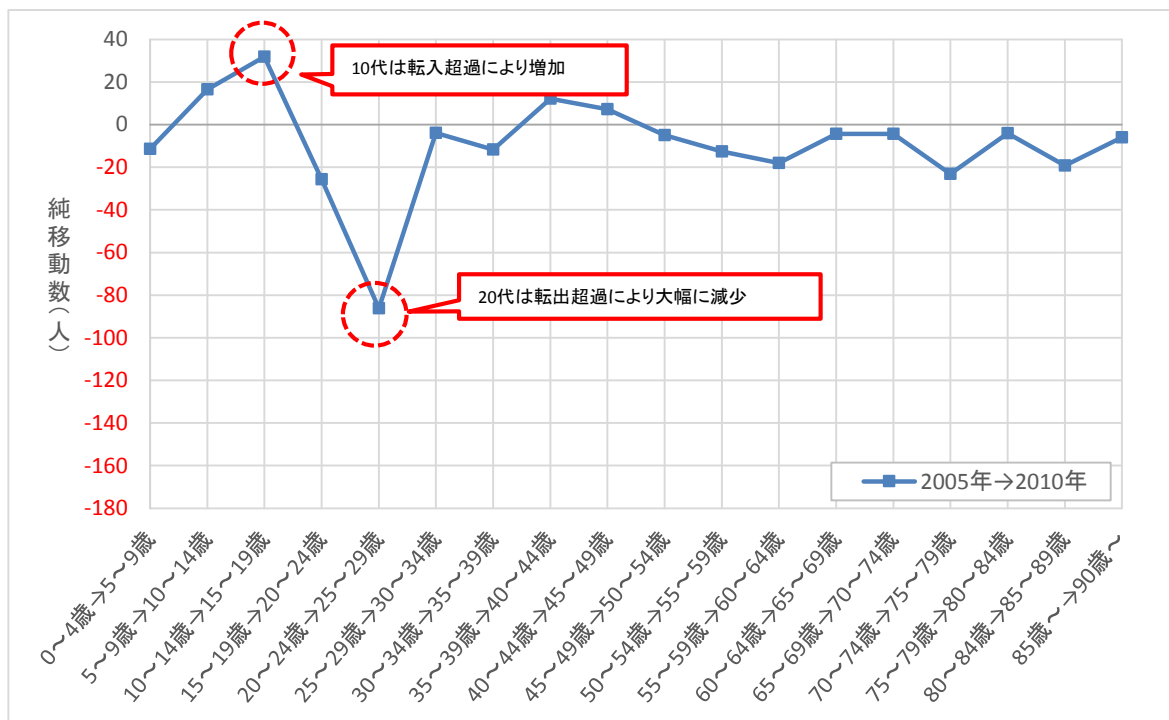
資料：内閣官房提供資料

⑦ 【奈良県内の自然増減、社会増減の影響度】

		自然増減の影響度(2040)					総計
		影響小	2	3	4	影響大	
社会増減の影響度 (2040)	影響小	1	0	2	1	0	3
	2	0	1	7	3	0	11
	3	1	1	6	7	0	15
	4	0	1	1	3	1	6
	5	0	1	2	1	0	4
影響大	1	6	17	14	1	39	
総計		1	6	17	14	1	39

 社会増減の影響度の高い市町村ほど、働く場の確保などの人口流出を食い止める地域構造対策が有効
 自然増減の影響度の高い市町村ほど、出産環境整備などの出生率向上を目指した少子化対策が有効

⑥ 【年齢階級別の人口移動の最近の状況（女性）】 ※平成 17（2005）年→平成 22（2010）年



資料：内閣官房提供資料

⑧ 【人口の将来展望】

